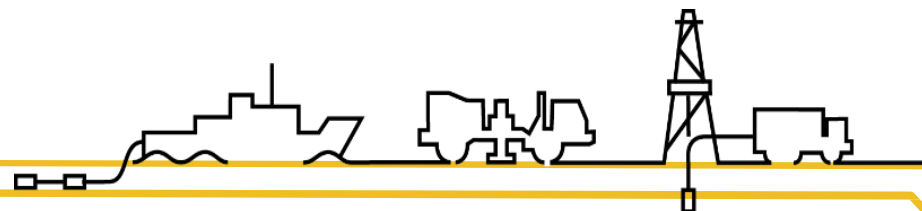




**РОСГЕОЛОГИЯ**

Российский  
геологический холдинг

**ООО «РГ КОНСАЛТИНГ»**



# «РГ Консалтинг» – консалтинговая компания в сфере геологической экспертизы, входящая в крупнейший геологический холдинг Российской Федерации




Обширная география охвата, за счет присутствия в Холдинга более чем в **40** регионах России и за рубежом



Более **1000** специалистов высочайшей квалификации

**РГ Консалтинг**



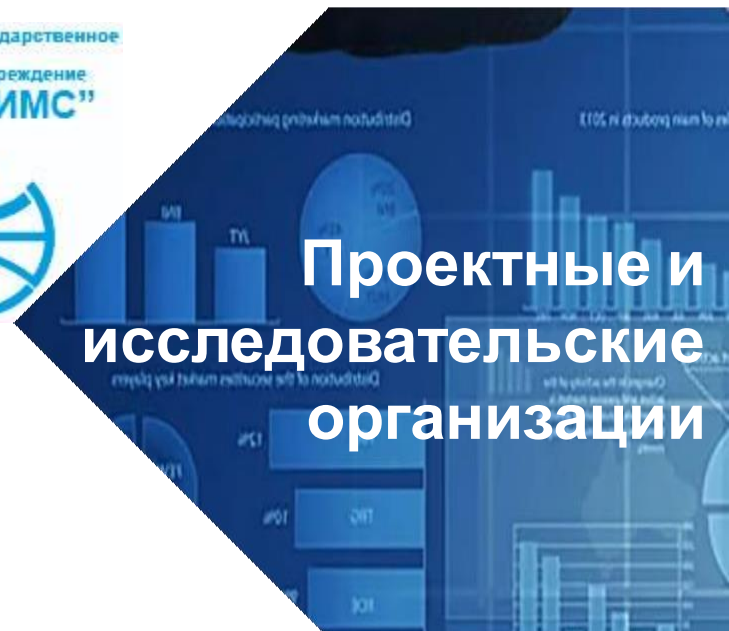

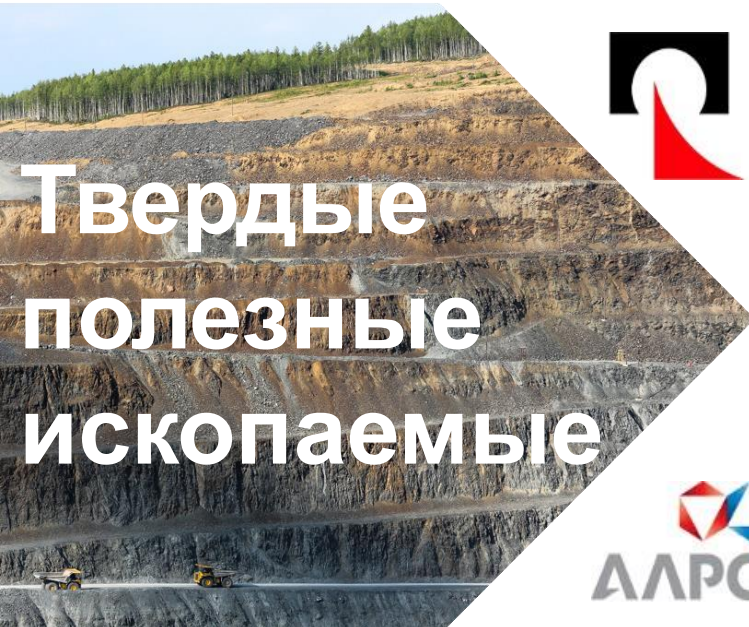
Международные стандарты качества



Признанная **экспертиза** на рынках России и СНГ и за рубежом

# Среди клиентов Росгеологии – крупнейшие российские и зарубежные промышленные компании по всем видам полезных ископаемых

*Примеры клиентов*



## «РГ- Консалтинг» оказывает полный спектр услуг в сфере геологического консалтинга



### Экспертиза

- анализ рынков недропользования и ГРП;
- подсчет запасов;
- геологическая и экономическая оценка объектов недропользования;
- Разработка, геолого-экономическая оценка, разработка ТЭО кондиций, экологическая экспертиза;



### Аудит

- аудит ТЭО кондиций;
- геологический аудит, контроль качества работ QA/QC;
- аудит запасов и ресурсов (JORC, CRIRSCO, НАЭН и др.);



### Супервайзинг

- сопровождение горно-геологических, геофизических работ, бурения, возведения объектов обустройства, отладки, опытно-промышленной эксплуатации;
- авторский надзор;



### Цифровая платформа

- разработка цифровой информационно-аналитической системы, содержащей сведения о стадиях работы по лицензиям с их сроками действия и владельцами;
- создание интерактивной геолого-экономической карты, содержащей детальную информацию об объектах недропользования и сопутствующей инфраструктуре;

## Для финансовых институтов «РГ Консалтинг» может стать специализированной компанией для проведения комплексной оценки предпосылок бизнес-проекта



### Геологическая экспертиза для финансовых институтов

- проверка наличия лицензии и рисков отзыва
- оценка/подтверждение запасов  
Scoping study – предварительная геолого-экономическая оценка на ранней стадии изученности месторождения
- Pre-Feasibility Study – предпроектная стадия вариантной оценки эффективности освоения месторождения (ТЭО)
- Feasibility Study – проект освоения месторождения по международным стандартам
- оценка технологических рисков
- оценка экологических рисков

**Проведение квалифицированной геологической экспертизы позволит принимать более взвешенные решения по финансированию проектов и снижению кредитных рисков**

## Для производителей стройматериалов «РГ Консалтинг» может выполнить работы по поиску, разведке и введению в эксплуатацию месторождений полезных ископаемых по всей территории России.



### Анализ минерально- сырьевой базы

- Подбор объектов на территории РФ по критериям Заказчика;
- Оценка факторов осложняющих ввод в эксплуатацию месторождений: застройка, ООПТ, кадастровый статус земель, ЛЭП, газо-нефтепроводы;
- Оформление документов для подачи заявки на лицензирование (без сопровождения в Госорганах);
- Разработка проекта ГРР,
- Регистрация объекта и проведение геологоразведочных работ на участке;
- Переоформление лицензии, получение первооткрывательства
- Написание отчета с подсчетом запасов и ТЭО параметров кондиций с защитой материалов в госорганах и постановкой запасов на баланс.  
Дополнительно, при подготовке объекта «ПОД КЛЮЧ»
- Разработка технического проекта отработки месторождения;
- Сопровождение при экспертизе промышленной безопасности и согласование потерь в ЦКР Роснедра.

## Работая с «РГ Консалтинг» Вы получаете уникальные преимущества



Высококвалифицированная и опытная команда РГК

Интеграция с крупнейшим геологическим Холдингом в РФ

Лучшее соотношение цена/качество

Большой опыт работы с банками и инвестиционными фондами

Признание отчетности российскими и международными финансовыми институтами

Широкий географический охват



## Контактная информация



Адрес: Новочерёмушкинская улица, д.69, г.Москва, Россия,  
117418



Тел. +7(495)369-14-15



[consulting@rosgeology.ru](mailto:consulting@rosgeology.ru)



[www.rosgeo.com](http://www.rosgeo.com)